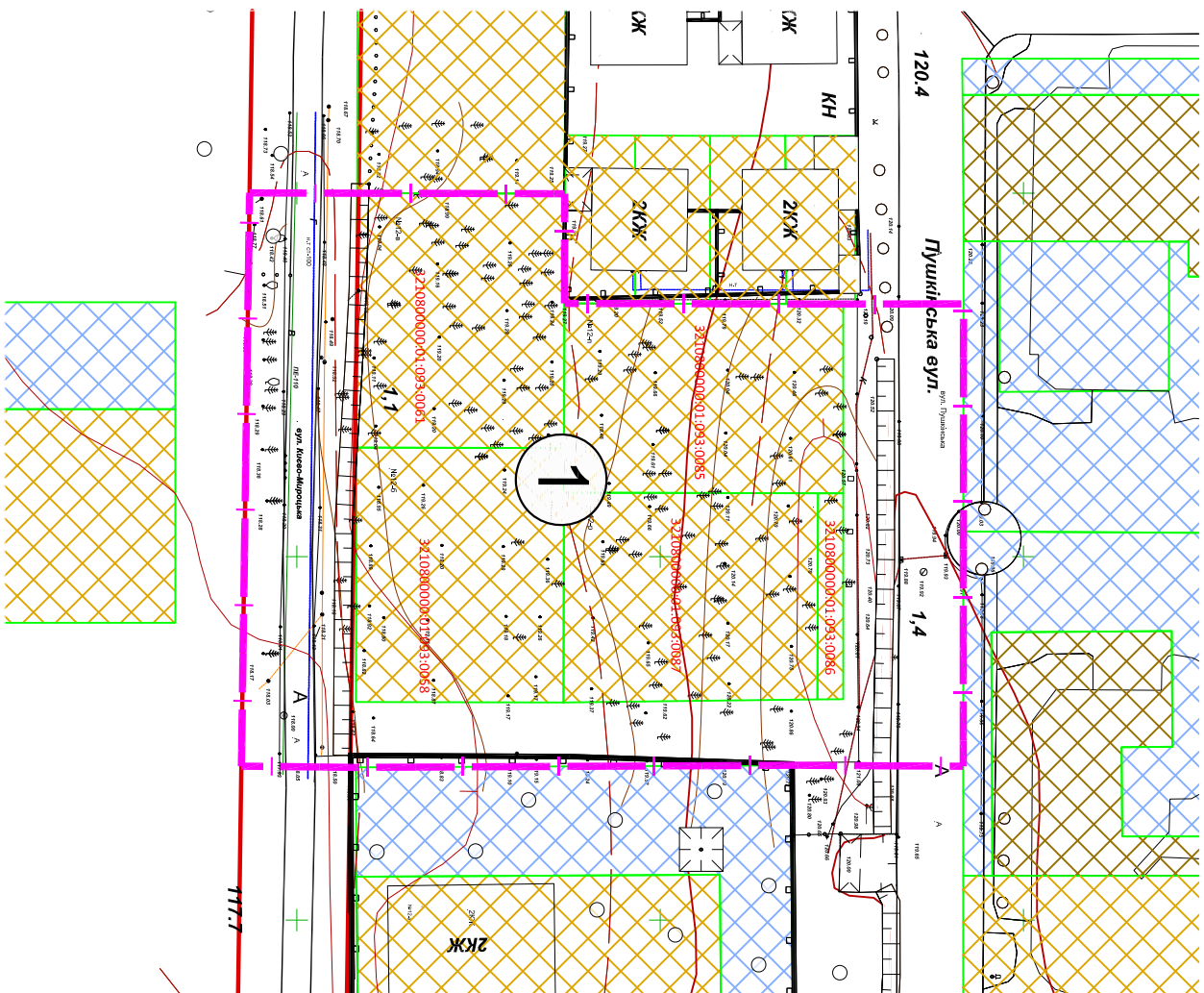








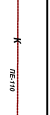
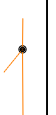
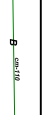



ДЕТАЛЬНИЙ ПЛАН ТЕРИТОРІЇ
орієнтовною площею 0,76 га, для садибної забудови та об'єктів громадського
призначення, в межах вулиць Гоголя та Києво-Мироцька, в місті Буча, Бучанського району
Київської області

Схема сучасного використання території та схема існуючих обмежень у використанні земель М1:1000



Позначення	Назва
	Межа розробки ДІТТ (площа - 0,6953 га.)
	Межі приватних територій
	Сільськогосподарського призначення приватної власності
	Землі житлової забудови
	Житлова багатоквартирна забудова
	Існуючі житлові садибні будинки
	Червоні лінії
	Газопровід низького тиску
	Самопливна каналізаційна мережа відведення поверхневих стічних вод
	ЛЕП 0,4 кВ
	Мережа господарсько-питного водопроводу
	Житлові вулиці з твердим покриттям

	Код класифікаційного угруповання		Код виду функціонального призначення територій	Назва виду функціонального призначення територій	Код згідно з Класифікатором видів цільового використання земельних ділянок (згідно КВЦПЗ)	Назва виду цільового призначення
	Підрули	Класу				
	1			Сельбищні території		
1	1	01	02	10102.0	території житлової садибної забудови	02.01
						Для будівництва і обслуговування житлового будинку, господарських будівель і споруд (присадибна ділянка)

[illegible]